

Kynnsvikbugen

Med bestemmelser i eget tekstdokument



Vedtatt av Hemne kommunestyre den XX.XX.2017, med hjemmel i plan- og bygningslovens § 12-12.

Saksbehandling og revisjoner

Saksbehandling og revisjoner	Dato
Kommunestyrets vedtak:	
2. gangs behandling	
Offentlig ettersyn fram til	
1. gangs behandling	
Reguleringsplanforslag	06.09.2017
Kunngjøring om oppstart av planarbeid	24.03.2017

Arealformål i følge plan- og bygningslovens § 12-5


Bebyggelse og anlegg

-  Industri
-  Småbåtanlegg i sjø og vassdrag med tilhørende strandsone

Samferdselsanlegg og teknisk infrastruktur

-  Kjørevei
-  Annen veigrunn - grøntareal
-  Parkering
-  Havn





Landbruk, natur og friluftsliv (LNF)

-  Landbruks-, natur- og friluftslivsmål



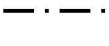


Bruk og vern av sjø og vassdrag

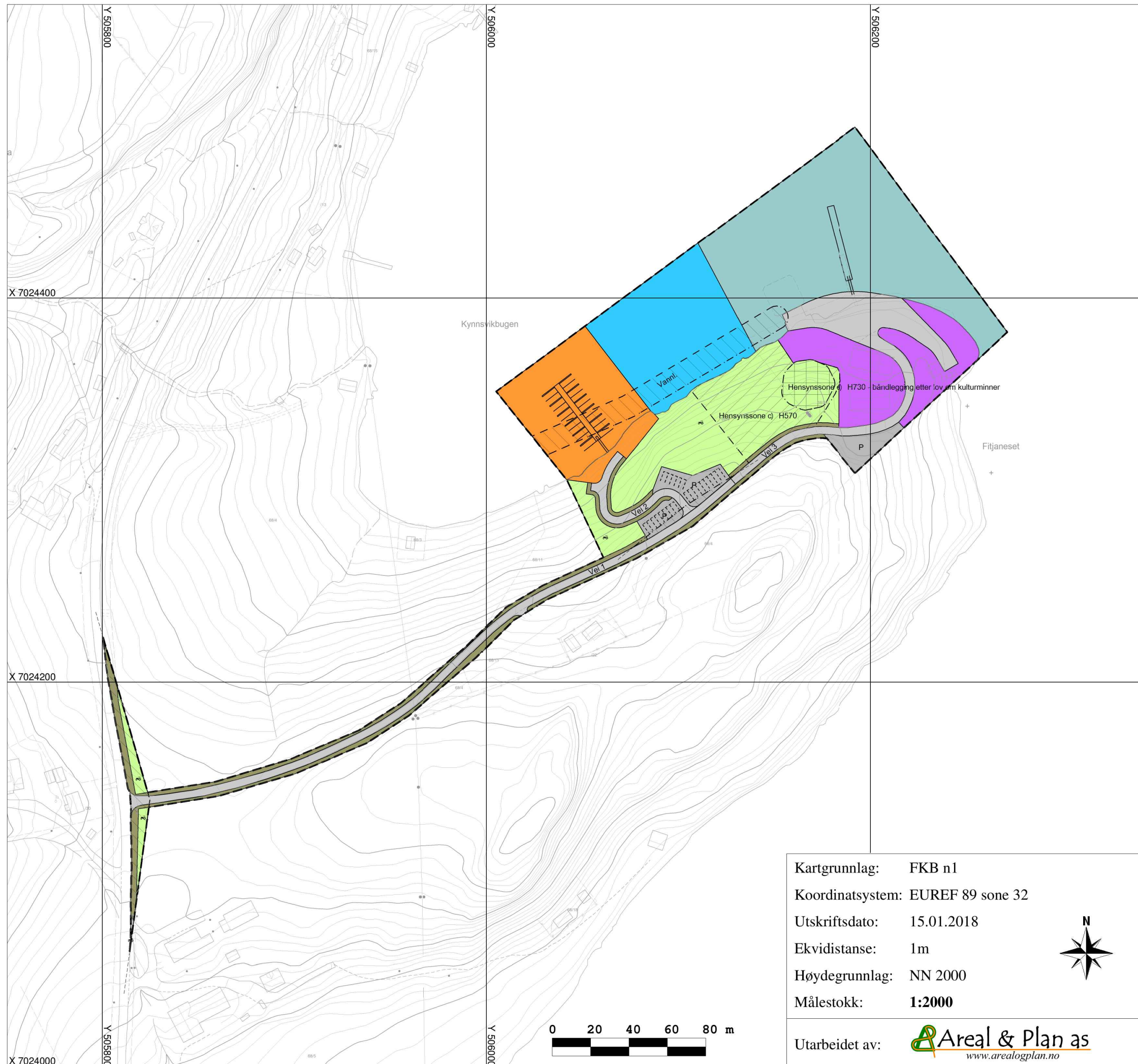
-  Ferdsel

Hensynssoner i følge plan- og bygningslovens § 12-6


-  Sikringssone - frisikt
-  Sikringssone - vannledning
-  Hensynssone - bevaring av kulturmiljø
-  Båndlagt etter lov om kulturminner

Linjetema

-  Planens begrensning
-  Formålsgranse
-  Granse sikring/hensyn/båndlagt område
-  Planlagte småbåtanlegg / flytekai
-  Frisiktlinje



Kartgrunnlag: FKB n1
 Koordinatsystem: EUREF 89 sone 32
 Utskriftsdato: 15.01.2018
 Ekvidistans: 1m
 Høydegrunnlag: NN 2000
 Målestokk: **1:2000**



Utarbeidet av:  www.arealogplan.no